





















Gewässerökologie «Bachbenotung»

Bewertung	1 Punkt*	2 Punkte*	3 Punkte*	Punkte
1 Bachverlauf	 <ul style="list-style-type: none"> • natürlich • schlängelnd (mäandrierend) 	<ul style="list-style-type: none"> • Begradigung sichtbar • kurvig geschwungen 	<ul style="list-style-type: none"> • gerade • kanalisiert 	
2 Bachbreite	 <ul style="list-style-type: none"> • unterschiedlich • eng und breit 	<ul style="list-style-type: none"> • leicht unterschiedlich 	<ul style="list-style-type: none"> • immer gleich breit, kanalisiert 	
3 Wassertiefe	 <ul style="list-style-type: none"> • stark wechselnd • flach, mittel, tief 	<ul style="list-style-type: none"> • mindestens im Uferbereich unterschiedlich 	<ul style="list-style-type: none"> • völlig einheitlich 	
4 Wasserdurchfluss	 <ul style="list-style-type: none"> • stark wechselnd • schnell und langsam fließende Stellen • stehendes Wasser 	<ul style="list-style-type: none"> • unterschiedliche Fließgeschwindigkeiten • ohne stehendes Wasser 	<ul style="list-style-type: none"> • einheitliche Fließgeschwindigkeit 	
5 Bachgrund	 <ul style="list-style-type: none"> • vielfältig • natürlich (Steine, Kies, Sand, Falllaub) 	<ul style="list-style-type: none"> • leicht unterschiedlich • teilweise natürlich • künstliche Eingriffe erkennbar 	<ul style="list-style-type: none"> • künstlich • befestigt • einheitlich • gleichförmig (nur Kies, nur Sand) • vollständig verschlamm 	
6 Uferstruktur	 <ul style="list-style-type: none"> • vielfältig • abwechselnd • bald flach, bald steil 	<ul style="list-style-type: none"> • abwechselnd • künstlich und natürliche Abschnitte 	<ul style="list-style-type: none"> • völlig einheitlich • gleichförmig • steil abfallend 	

7 Uferbefestigung (Steine, Holz, Mauern)				
	<ul style="list-style-type: none"> • natürlich • häufig unterspült 	<ul style="list-style-type: none"> • künstliche Ufersicherung erkennbar (Steinblöcke) • abwechselnd mit natürlichen Stellen 	<ul style="list-style-type: none"> • aneinander gefügte Steinblöcke • Betonmauer 	

8 Uferbewuchs				
	<ul style="list-style-type: none"> • natürlich und vielfältig • Bäume, Sträucher, Kräuter, hohe Stauden 	<ul style="list-style-type: none"> • künstlich angelegt • mehr oder weniger einheitlich (Wiese, Gebüsch, Baumreihe) 	<ul style="list-style-type: none"> • fehlend • bebaute oder landwirtschaftlich genutzte Fläche bis zum Wasser 	

9 Durchgängigkeit (z.B. Fischwanderung)				
	<ul style="list-style-type: none"> • keine Hindernisse • keine Stufen 	<ul style="list-style-type: none"> • niedrige Schwellen (unter 20 cm) • mit Steinen oder Holz • nur wenig und kleine Hindernisse 	<ul style="list-style-type: none"> • hohe Schwellen und Stufen • über 70 cm • keine Wanderung möglich 	

10 Nutzung				
	<ul style="list-style-type: none"> • keine erkennbar 	<ul style="list-style-type: none"> • geringe Auswirkungen erkennbar 	<ul style="list-style-type: none"> • starke Auswirkungen (z. B. Wassernutzung, Gülleeinfluss) 	

*Es sind auch halbe Punkte möglich

Gesamtbeurteilung

Summe aller bewerteten Punkte	
Mittelwert (Durchschnitt) (Summe geteilt durch 10)	

Bachstandort, Datum, Namen

--

Der Bach ist an dieser Stelle

	1 naturnah, renaturiert
	1.5 ziemlich natürlich
	2 leicht verbaut
	2.5 naturfern, mässig verbaut
	3 naturfern, stark verbaut